

87. AVENC LLENGUA DE CÉRVOL

Término municipal:

Villalonga (La Safor)

Nombre de la cavidad:

Avenc Llengua de Cérvol

Coordenadas UTM:

30S YJ 417064 Alt.: 475 m.

Accesibilidad:

Terreno geológico:

Descripción somera y espeleometría:

Propiedad y calificación del terreno:

Características ambientales:

FLORA SINGULAR
Importante flora singular

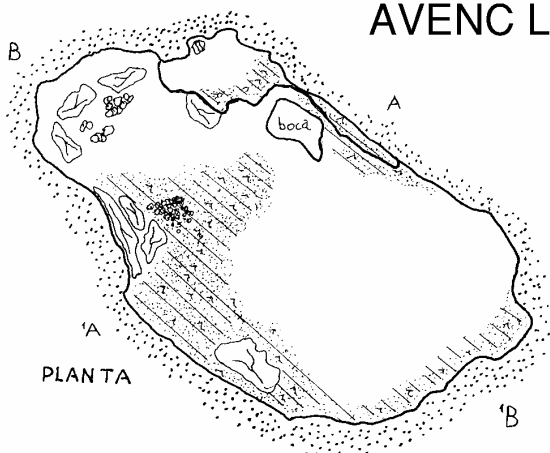
Fragilidad:

Valores culturales / afecciones legales / otros datos / bibliografía:

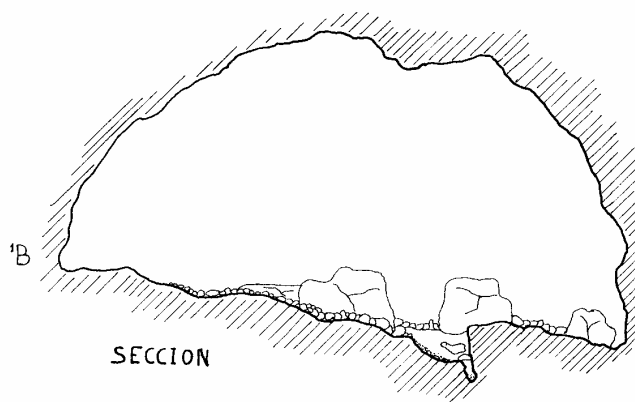
Propuesta de actuación:

Topografía de la cavidad:

AVENC LLÈNGUA DE SÈRVOL Villalonga




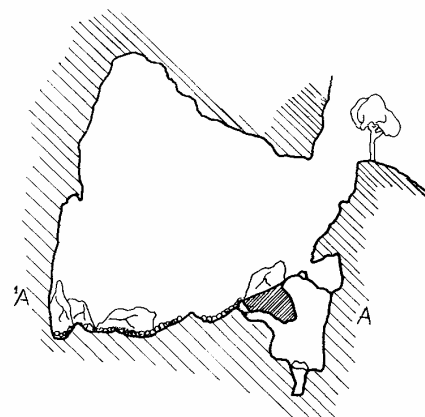
PLANTA



SECCION

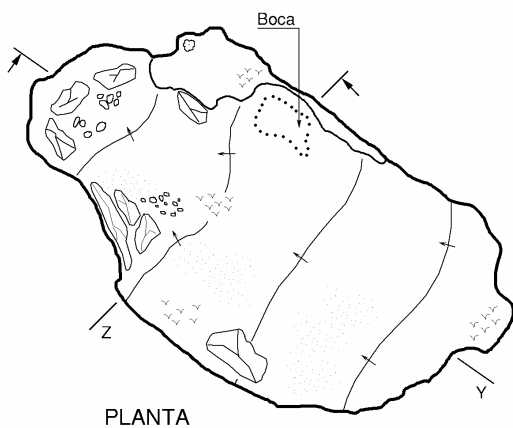


PERFIL

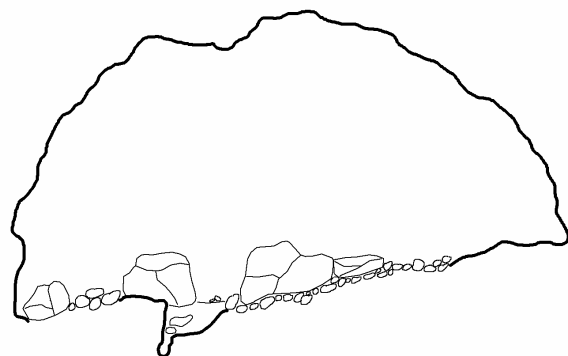


Topografía: J. Martí, J. Ribes E. y J. Ribes R.

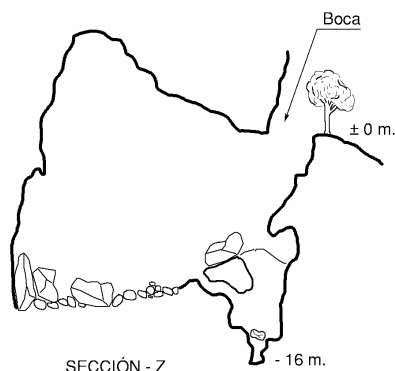
AVENC LLÈNGUA DE SÈRVOL Villalonga



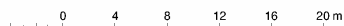
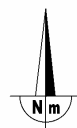
PLANTA



SECCION - Y



SECCION - Z



Topografía: J. Martí

Observaciones:

Última fecha de actualización del contenido de la ficha:

Febrero 2006