

## 96. CAVIDADES DE LA HOYA DE AGRÁS

### **Término municipal:**

Cofrentes (El Valle de Cofrentes-Ayora)

### **Nombre de la cavidad:**

Cavidades de la Hoya de Agrás

### **Coordenadas UTM:**

30S XJ 671455 Alt.: 400 m.

### **Accesibilidad:**

### **Terreno geológico:**

### **Descripción somera y espeleometría:**

### **Propiedad y calificación del terreno:**

### **Características ambientales:**

#### **GEOMORFOLOGÍA SUBTERRÁNEA**

Interesante complejo de pozos y conductos en yesos.

### **Fragilidad:**

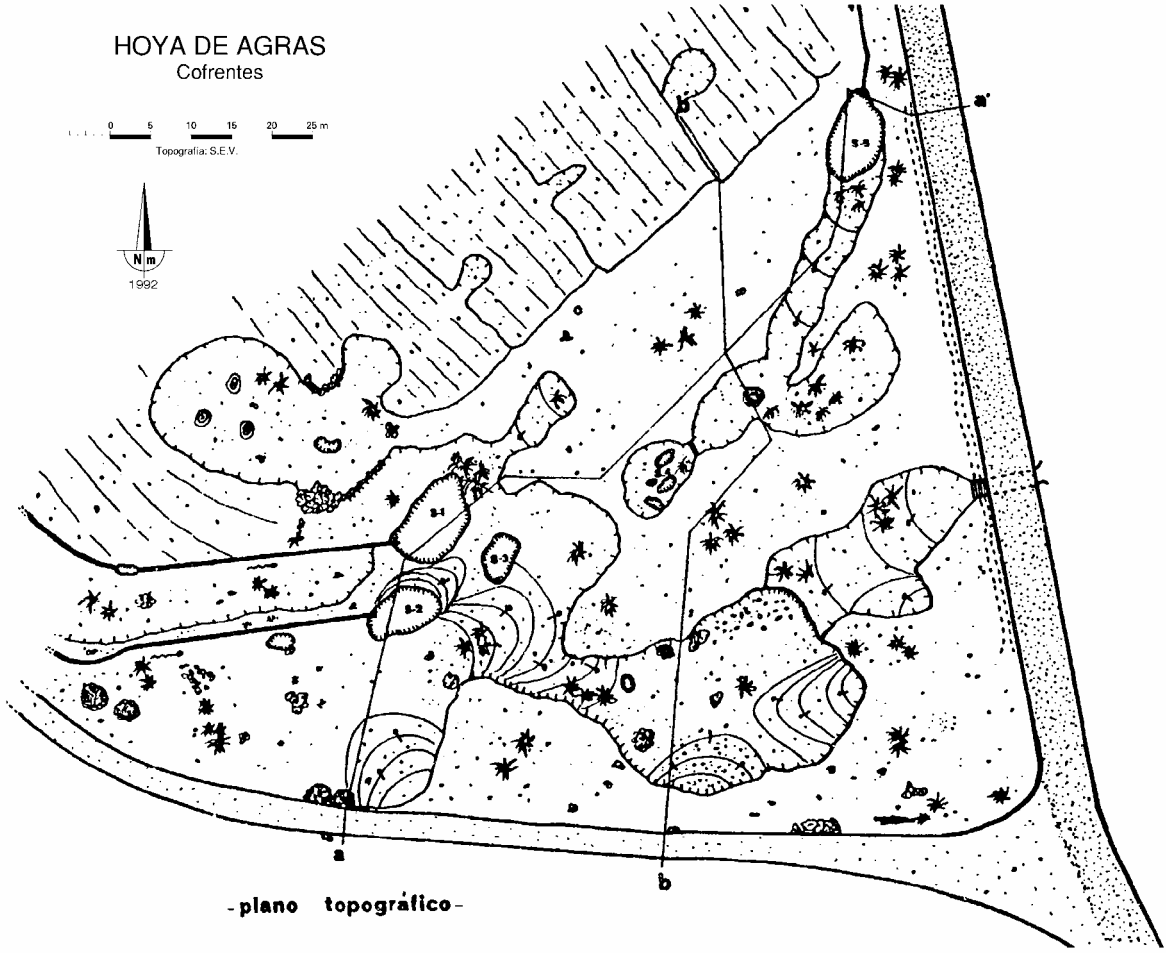
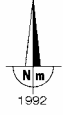
### **Valores culturales / afecciones legales / otros datos / bibliografía:**

### **Propuesta de actuación:**

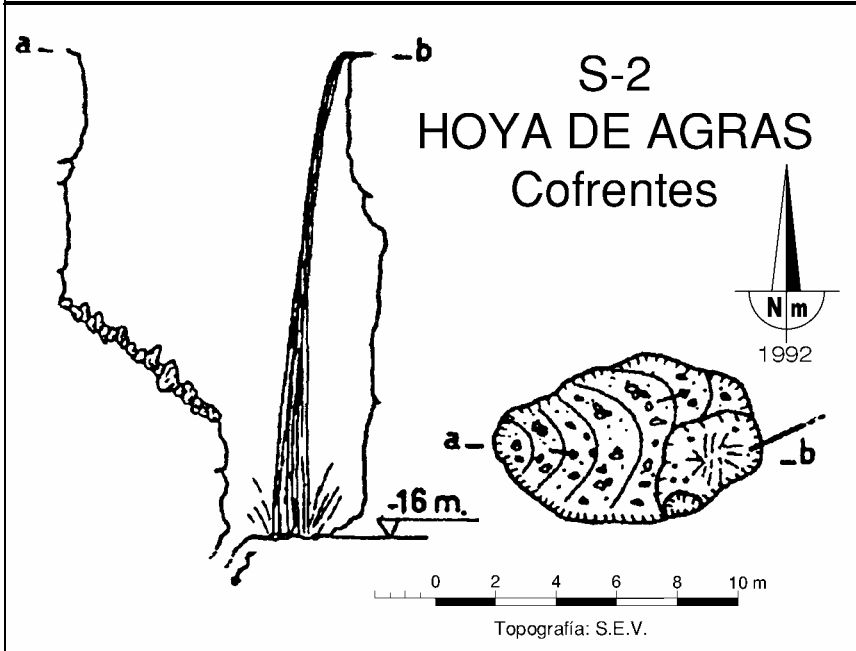
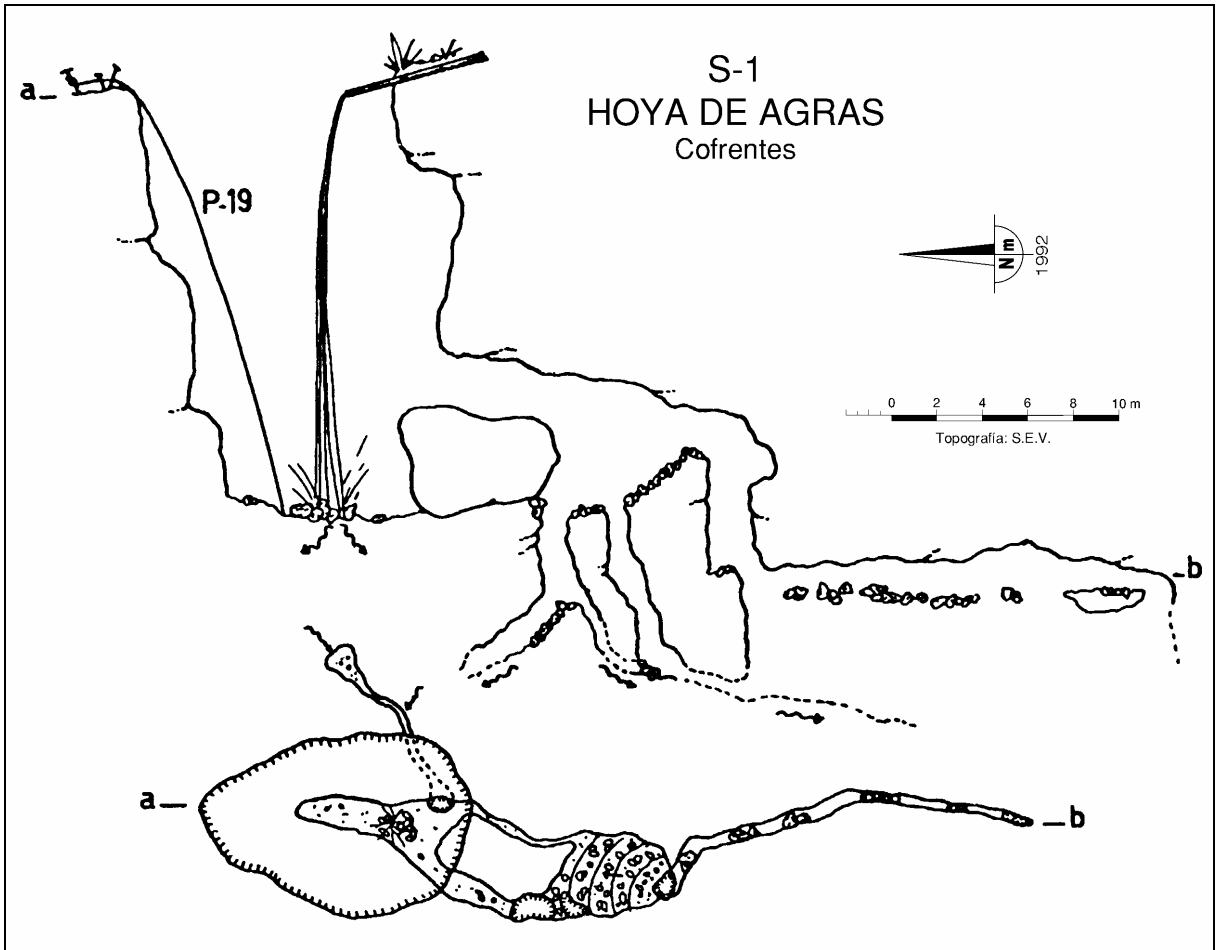
### **Topografía de la cavidad:**

HOYA DE AGRAS  
Cofrentes

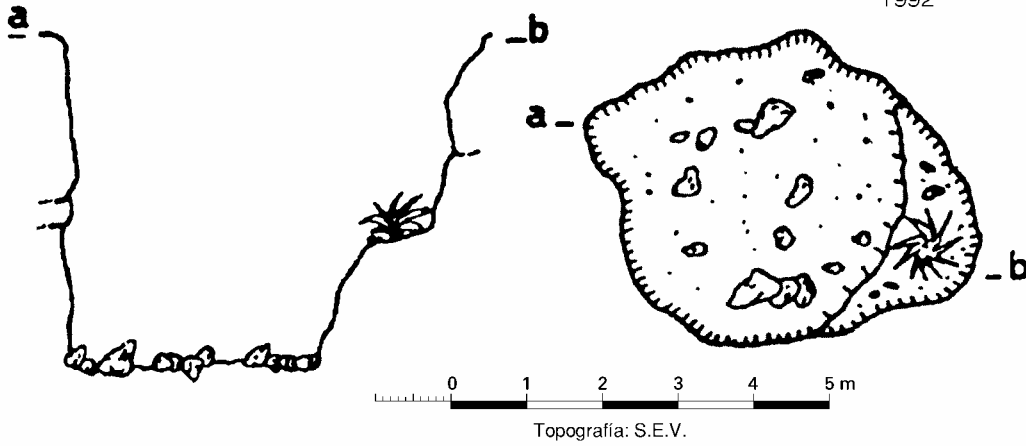
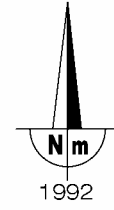
0 5 10 15 20 25 m  
Topografía: S.E.V.



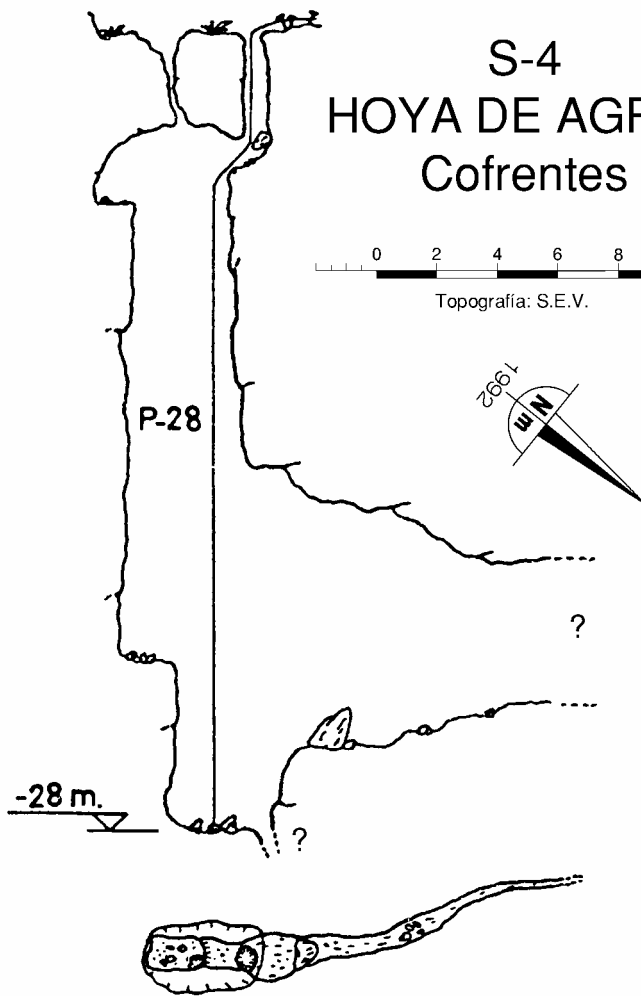
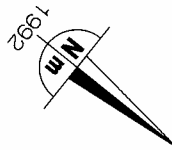
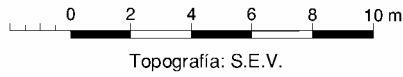
-plano topográfico-

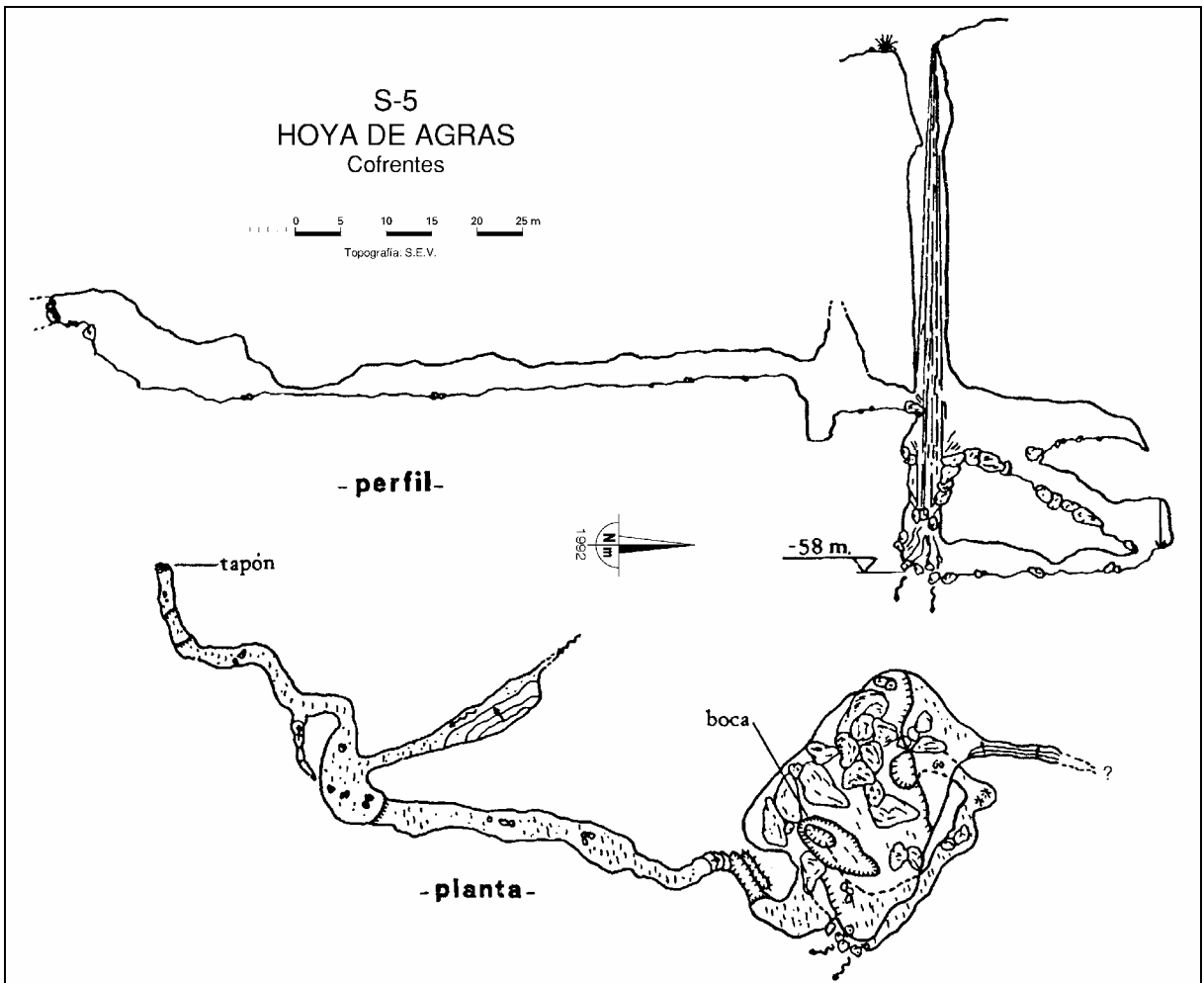


S-3  
HOYA DE AGRAS  
Cofrentes



S-4  
HOYA DE AGRAS  
Cofrentes





**Observaciones:**

**Última fecha de actualización del contenido de la ficha:**

Febrero 2006