

120. COVA DE LES MERAVELLES

**Término municipal:**

Cocentaina (El Comtat)

**Nombre de la cavidad:**

**Coordenadas UTM:**

30S YH 192930 Alt.: 1.070 m.

**Accesibilidad:**

**Terreno geológico:**

**Descripción somera y espeleometría:**

**Propiedad y calificación del terreno:**

**Características ambientales:**

**FAUNA TROGLOBIA**

Santuario de fauna troglobia

**Fragilidad:**

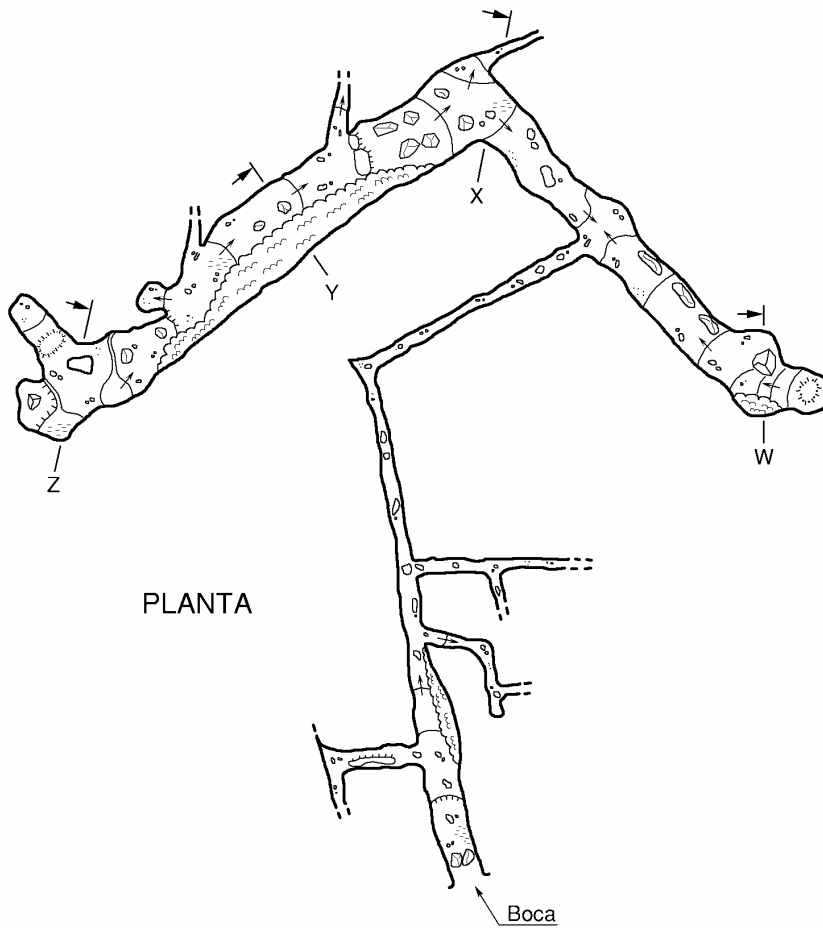
**Valores culturales / afecciones legales / otros datos / bibliografía:**

**Propuesta de actuación:**

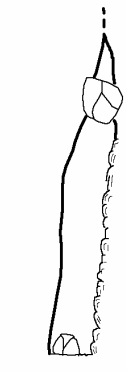
**Topografía de la cavidad:**

# COVA DE LES MARAVELLES O DELS COLOMS

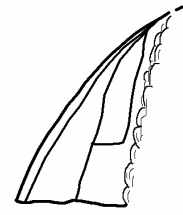
Cocentaina



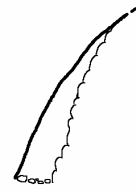
PLANTA



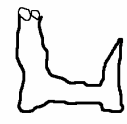
Sección - W



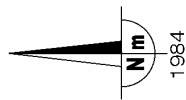
Sección - X



Sección - Y



Sección - Z



Topografía: J. Fernández

Observaciones:

**Última fecha de actualización del contenido de la ficha:**

Febrero 2006