

74. COVA DEL BOLOMOR

Término municipal:

Tabernes de la Valldigna (La Safor)

Nombre de la cavidad:

Cova del Bolomor

Coordenadas UTM:

30S YJ 381274 Alt.: 120 m.

Accesibilidad:

Terreno geológico:

Descripción somera y espeleometría:

Propiedad y calificación del terreno:

Características ambientales:

RELLENOS Y DEPÓSITOS

Importantes rellenos y depósitos.

Fragilidad:

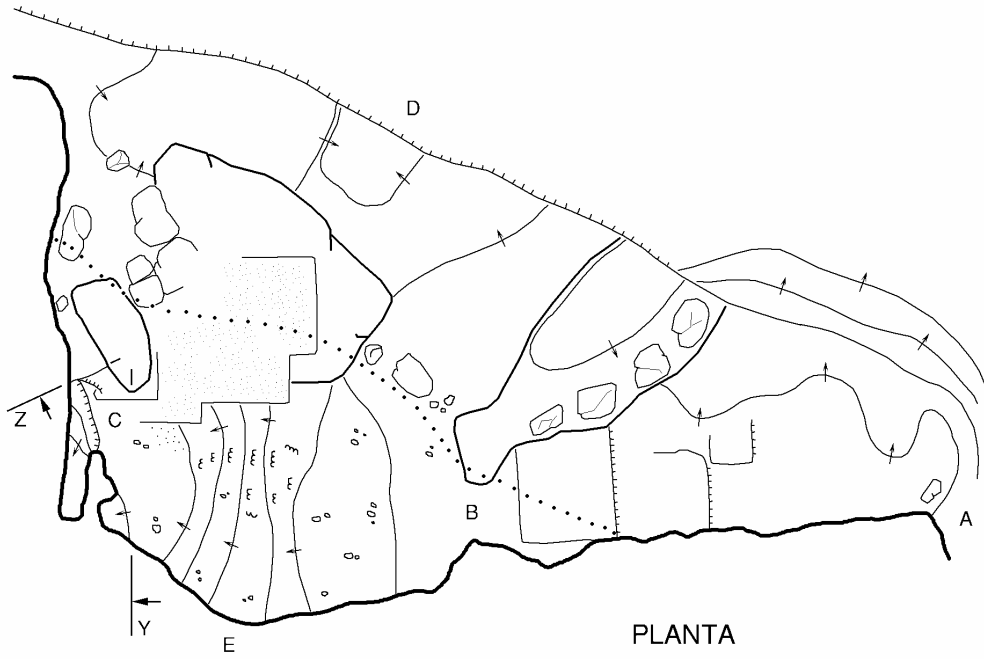
Valores culturales / afecciones legales / otros datos / bibliografía:

Propuesta de actuación:

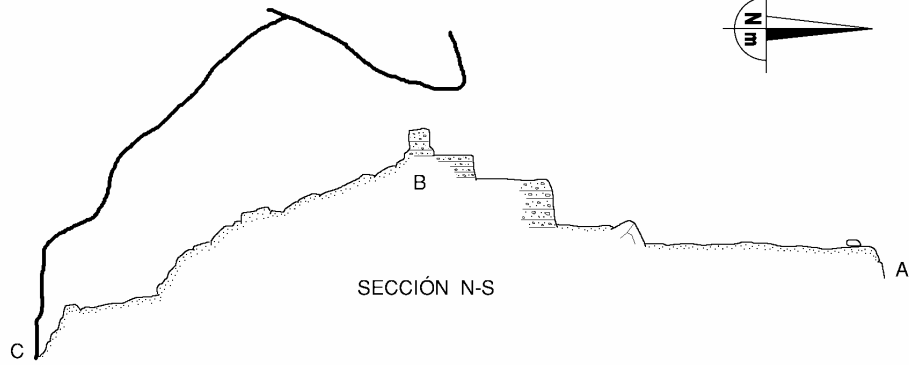
Topografía de la cavidad:

CUEVA DEL BOLOMOR

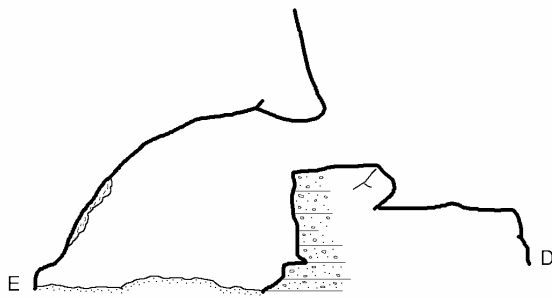
Tavernes de la Vall d'igna



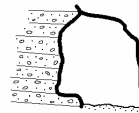
PLANTA



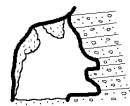
SECCIÓN N-S



SECCION NW-SE



Sección - Y



Sección - Z



Observaciones:

Última fecha de actualización del contenido de la ficha:

Febrero 2006