

119. COVA FOSCA-CORB-PEDRERA

**Término municipal:**

el Verger (La Marina Alta)

**Nombre de la cavidad:**

Cova Fosca-Corb-Pedrera

**Coordenadas UTM:**

30S YJ 603034 Alt.: 120 m.

**Accesibilidad:**

**Terreno geológico:**

**Descripción somera y espeleometría:**

**Propiedad y calificación del terreno:**

**Características ambientales:**

**PRESENCIA DE AGUA, RELLENOS Y DEPÓSITOS, GEOMORFOLOGÍA SUBTERRÁNEA, FAUNA TROGLOBIA**

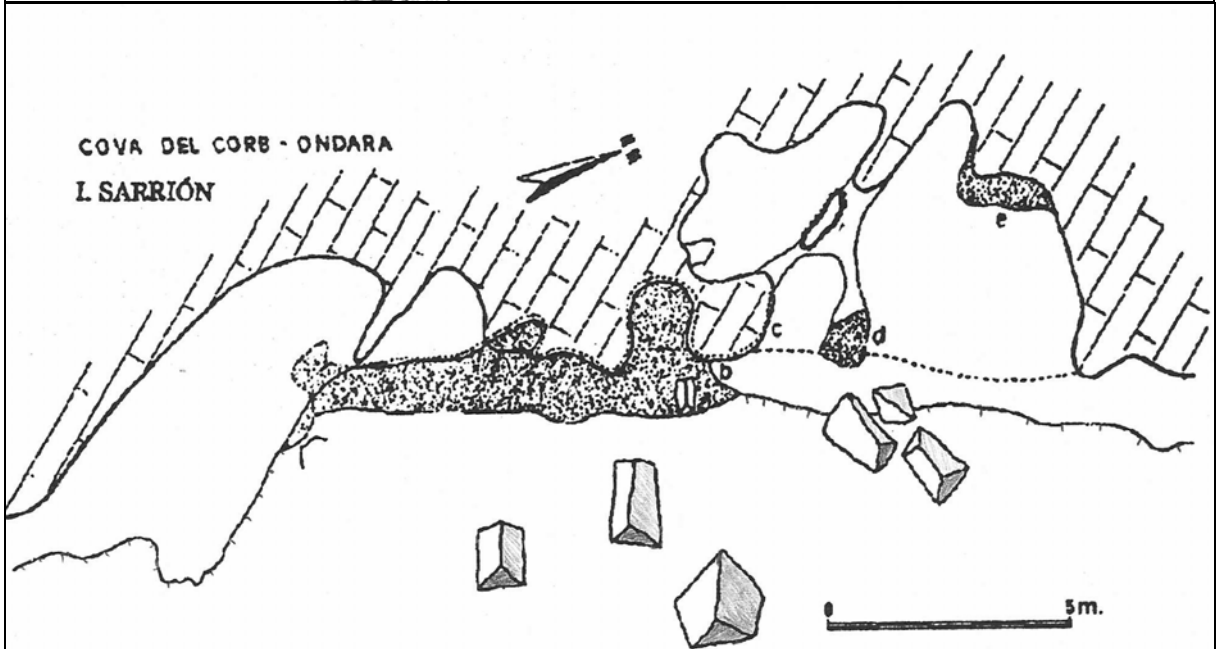
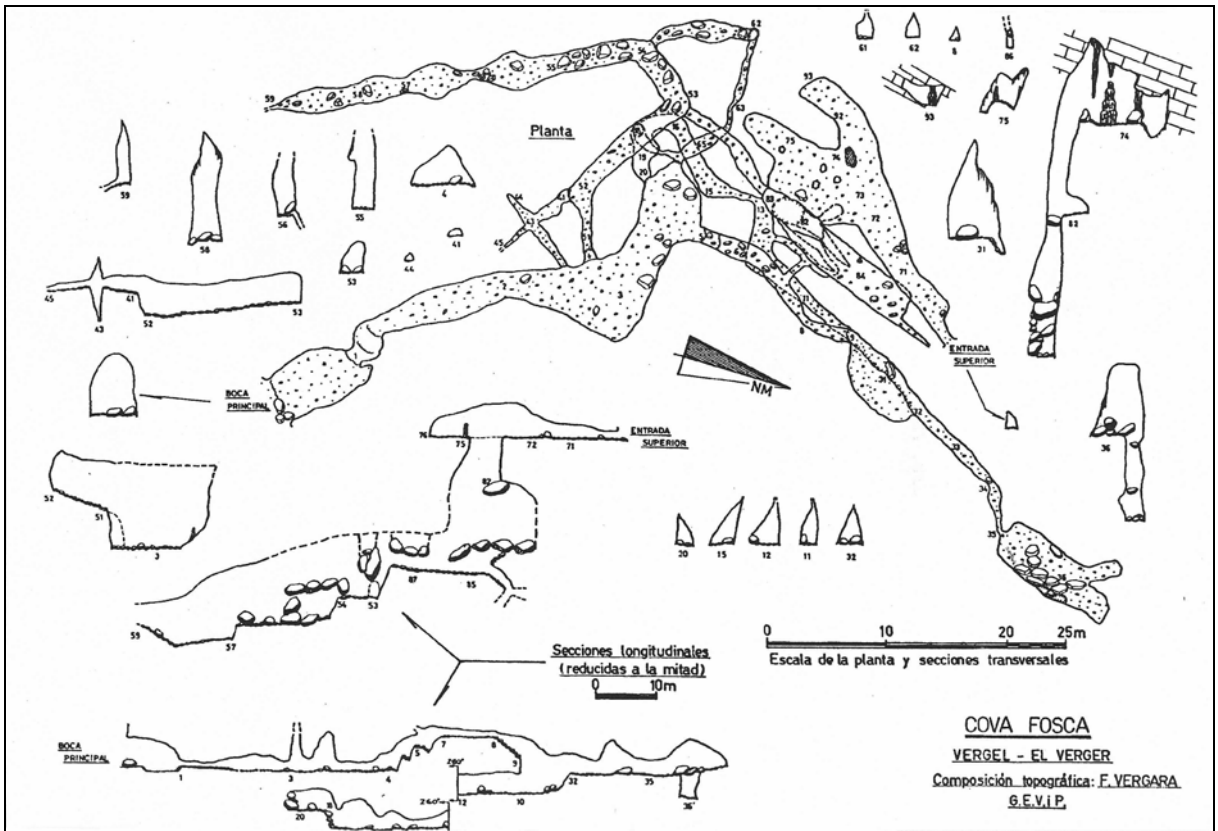
Destaca su geomorfología subterránea (red colgada en la Cova Fosca y red inundable en la Pedrera), sus depósitos y rellenos (brecha ósea), la presencia de agua y la fauna troglobia que habita en ella.


**Fragilidad:**

**Valores culturales / afecciones legales / otros datos / bibliografía:**

**Propuesta de actuación:**

**Topografía de la cavidad:**





**Observaciones:**

**Última fecha de actualización del contenido de la ficha:**

Febrero 2006