


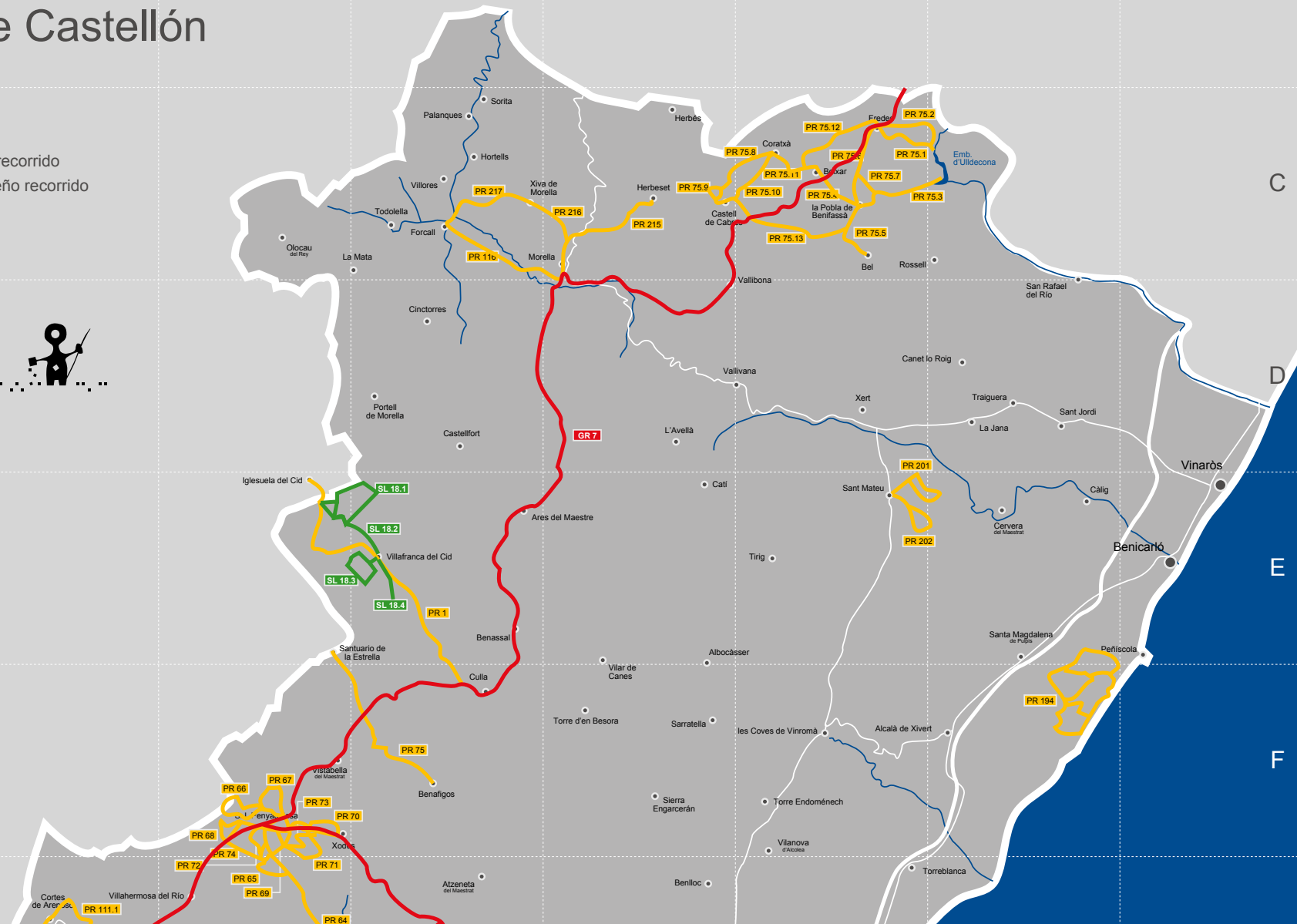
red de senderos

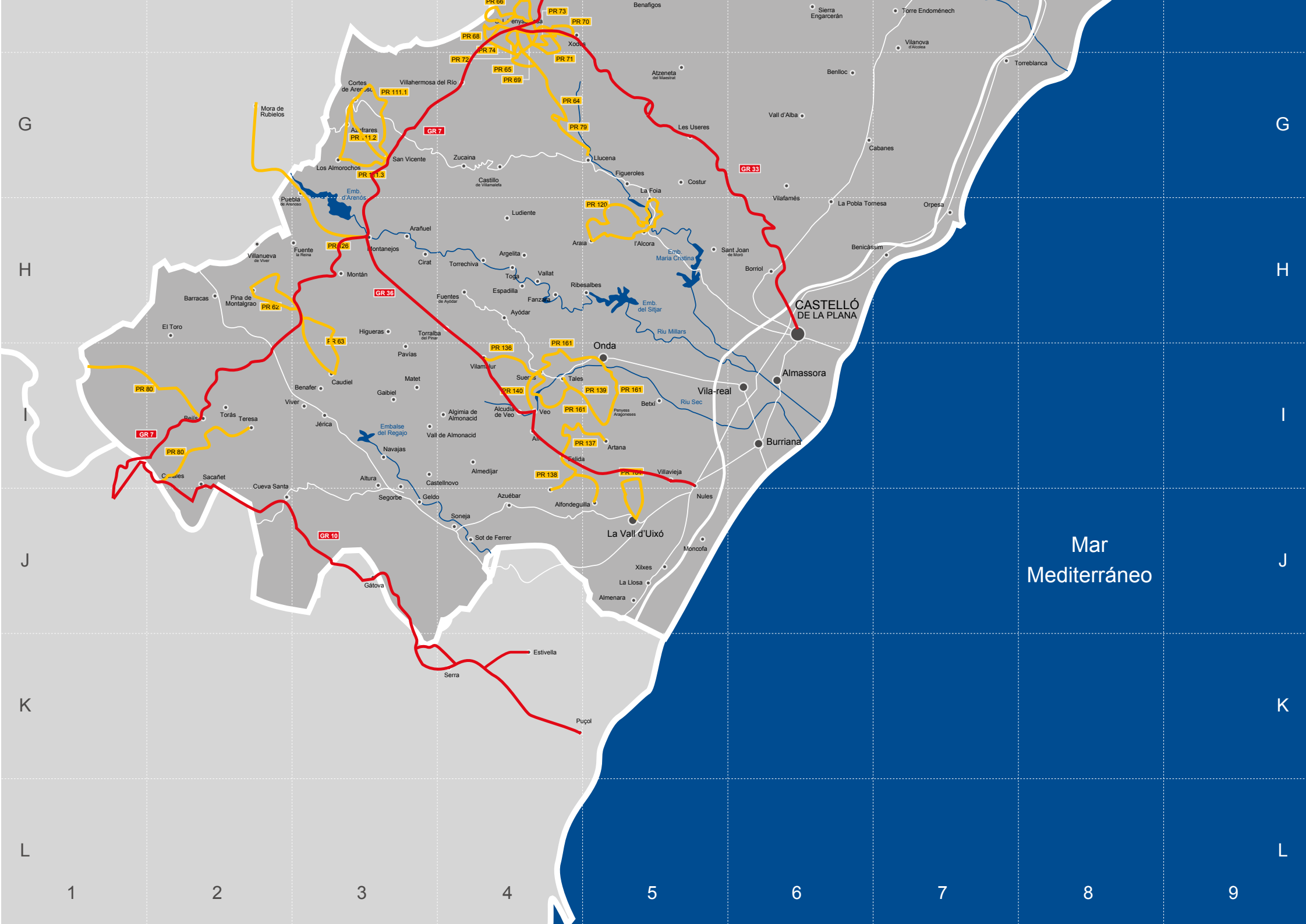
provincia de Castellón

- comunicaciones
- hidrografía
- GR senderos de gran recorrido
- PR senderos de pequeño recorrido
- SL senderos locales
- poblaciones



Senda... Verde... 





GR

Senderos de Gran Recorrido

GR 7

GR 7 · Fredes - el Boixar	Centro Excursionista de Castellón · FEMECCV	6'7 km
GR 7 · El Boixar - Vallibona	Centro Excursionista de Castellón · FEMECCV	14'5 km
GR 7 · Vallibona - Morella	Centro Excursionista de Castellón · FEMECCV	17'3 km
GR 7 · Morella - ctra. de Castellfort	Centro Excursionista de Castellón · FEMECCV	10'4 km
GR 7 · Ctra. de Castellfort - Ares del Maestre	Centro Excursionista de Castellón · FEMECCV	15'4 km
GR 7 · Ares del Maestre - Culla	Centro Excursionista de Castellón · FEMECCV	18'9 km
GR 7 · Culla - Vistabella del Maestrazgo	Centro Excursionista de Castellón · FEMECCV	19'9 km
GR 7 · Vistabella del Maestrazgo - Sant Joan de Penyagolosa	Centro Excursionista de Castellón · FEMECCV	8'7 km
GR 7 · Sant Joan de Penyagolosa - Villahermosa del Río	Centro Excursionista de Castellón · FEMECCV	11'9 km
GR 7 · Villahermosa del Río - San Vicente de Piedrahita	Centro Excursionista de Castellón · FEMECCV	13'3 km
GR 7 · San Vicente de Piedrahita - Montanejos	Centro Excursionista de Castellón · FEMECCV	16'3 km
GR 7 · Montanejos - Mas de Noguera	Centro Excursionista de Castellón · FEMECCV	19'8 km
GR 7 · Mas de Noguera - Bejís	Centro Excursionista de Castellón · FEMECCV	23'2 km
GR 7 · Bejís - Andilla	Centro Excursionista de Castellón · FEMECCV	22'7 km

GR 10

GR 10 · Abejuela - Andilla	Centro Excursionista de Valencia	19'1 km
GR 10 · Andilla - Sacañet	Centro Excursionista de Valencia	15'4 km
GR 10 · Sacañet - Cueva Santa	Centro Excursionista de Valencia	13'4 km
GR 10 · Cueva Santa - Gátova	Centro Excursionista de Valencia	20'1 km

GR 33

GR 33 · Castellón - les Useres	Centro Excursionista de Castellón	31 km
GR 33 · Les Useres - Sant Joan de Penyagolosa	Centro Excursionista de Castellón	27 km

GR 36

GR 36 · Vilavella - Eslida	Societat d'Amics de la Serra d'Espadà	14'7 km
GR 36 · Eslida - Alcudia de Veo	Societat d'Amics de la Serra d'Espadà	13'4 km
GR 36 · Alcudia de Veo - Torralba del Pinar	Societat d'Amics de la Serra d'Espadà	18'9 km
GR 36 · Torralba del Pinar - Montanejos	Societat d'Amics de la Serra d'Espadà	18 km

* En el mantenimiento de los Senderos de Gran Recorrido colaboran varias entidades excursionistas y asociaciones locales

PR-V 1 · Culla - Villafranca - Sant Miquel de la Pobla	Ayuntamiento de Villafranca del Cid	24'4 km · E5
PR-V 62 · Mas de Noguera - Pina de Montalgrao - Mas de Noguera	Mas de Noguera	17 km · H2
PR-V 63 · Mas de Noguera - Caudiel - Mas de Noguera	Mas de Noguera	20'6 km · H3
PR-V 64 · Sant Joan - Sant Joan por pico Penyagolosa	Centro Excursionista de Castellón	11'3 km · G4
PR-V 65 · Sant Joan - Sant Joan por mas del Bosco	Centro Excursionista de Castellón	12 km · F4
PR-V 66 · Sant Joan - Sant Joan por Bovalar	Centro Excursionista de Castellón	11'5 km · F4
PR-V 67 · Sant Joan - Sant Joan por mas del Mançanar	Centro Excursionista de Castellón	9 km · F4
PR-V 68 · Sant Joan - Sant Joan por río Carbo	Centro Excursionista de Castellón	11'5 km · F4
PR-V 69 · Sant Joan - Sant Joan por Roca Marcén	Centro Excursionista de Castellón	9'8 km · F4
PR-V 70 · Sant Joan - Sant Joan por mas de les Xiquetes	Centro Excursionista de Castellón	9'7 km · F4
PR-V 71 · Sant Joan - Sant Joan por mas de Gargant	Centro Excursionista de Castellón	14'8 km · F4
PR-V 72 · Sant Joan - Sant Joan por Xodos	Centro Excursionista de Castellón	15'4 km · F4
PR-V 73 · Sant Joan - Sant Joan por tossal de Marinet	Centro Excursionista de Castellón	15'2 km · F4
PR-V 74 · Sant Joan - Sant Joan por mas de Marcén	Centro Excursionista de Castellón	11'8 km · F4
PR-V 75 · Benafigos - Santuario de la Estrella	Centro Excursionista de Castellón	11'9 km · F5
PR-V 75.1 · Fredes - Embalse de Ulldecona	Centro Excursionista de Castellón	7'2 km · C7
PR-V 75.2 · Fredes - Embalse de Ulldecona	Centro Excursionista de Castellón	8'5 km · C7
PR-V 75.3 · La Pobla de Benifassà - Embalse de Ulldecona	Centro Excursionista de Castellón	9 km · C7

PR-V 75.4 · La Pobra de Benifassà - el Boixar Centro Excursionista de Castellón	5'8 km · C7
PR-V 75.5 · La Pobra de Benifassà - Bel Centro Excursionista de Castellón	5'7 km · C7
PR-V 75.6 · Fredes - la Pobra de Benifassà Centro Excursionista de Castellón	5'6 km · C7
PR-V 75.7 · Fredes - el Bellestar Centro Excursionista de Castellón	6'4 km · C7
PR-V 75.8 · Castell de Cabres - Coratxà Centro Excursionista de Castellón	4'5 km · C6
PR-V 75.9 · Castell de Cabres - Castell de Cabres Centro Excursionista de Castellón	4'3 km · C6
PR-V 75.10 · Castell de Cabres - Coratxà Centro Excursionista de Castellón	6'4 km · C7
PR-V 75.11 · El Boixar - Coratxà Centro Excursionista de Castellón	4 km · C7
PR-V 75.12 · El Boixar - Fredes Centro Excursionista de Castellón	10 km · C7
PR-V 75.13 · Bel - Castell de Cabres Centro Excursionista de Castellón	13 km · C7
PR-V 79 · Lucena del Cid - Sant Joan Penyagolosa Centro Excursionista de Valencia	23'8 km · C6
PR-V 80 · Canales - Bejís - Pozo Junco Centro Excursionista de Valencia	40'3 km · I2
PR-V 111.1 · El Rebollo: San Vicente de Piedrahita -Cortes de Arenoso Ayuntamiento de Cortes de Arenoso	12'6 km · G3
PR-V 111.2 · El Rebollo: San Vicente de Piedrahita -Cortes de Arenoso Ayuntamiento de Cortes de Arenoso	10'5 km · G3
PR-V 111.3 · El Rebollo: Cortes de Arenoso - San Vicente de Piedrahita Ayuntamiento de Cortes de Arenoso	19'4 km · G3
PR-V 116 · Morella - Forcall Ayuntamiento de Morella, empresa Esportverd	15 km · C5
PR-V 120 · Ruta de las Ermitas Ayuntamiento de l'Alcora	29'8 km · H5
PR-V 126 · Alto Curso del Mijares IDUBEDA Puebla de Arenoso	16'2 km · H3
PR-V 136 · Villamalur - Sueras Societat d'Amics de la Serra d'Espadà	8'4 km · I4
PR-V 137 · Artana - Eslida Societat d'Amics de la Serra d'Espadà	11'2 km · I4



SL
Senderos Locales

PR-V 138 · Eslida - Chóvar Societat d'Amics de la Serra d'Espadà	6'8 km · I4
PR-V 139 · Tales - Peñas Aragonesas Societat d'Amics de la Serra d'Espadà	10'9 km · I5
PR-V 140 · Ain - Sueras Societat d'Amics de la Serra d'Espadà	10'2 km · I4
PR-V 161 · Les Moles Club Desolome Onda	37 km · I5
PR-V 164 · Font del Nogueret - Font de Cabres Ayuntamiento de Vall d'Uixó	122 km · J5
PR-V 194 · Senderos de Irla, Peñíscola Ayuntamiento de Peñíscola	27 km · F8
PR-V 201 · Ruta del Molí Vell Ayuntamiento de San Mateu	11'2 km · E7
PR-V 202 · Ruta de Sant Cristòfol Ayuntamiento de San Mateu	17'2 km · E7
PR-V 215 · Morella - Herbeset Sociedad Deportiva Esportverd	10'6 km · C6
PR-V 216 · Morella - Xiva de Morella Sociedad Deportiva Espemo	7'9 km · C6
PR-V 217 · Xiva de Morella - Forcall Sociedad Deportiva Espemo	12'7 km · C5
SL-V 18.1 · La Gotera - Assegador d'Empriu Ayuntamiento de Villafranca del Cid	7'9 km · E5
SL-V 18.2 · Sant Miquel de la Pobra - Villafranca Ayuntamiento de Villafranca del Cid	8'3 km · E5
SL-V 18.3 · La Trinitat Ayuntamiento de Villafranca del Cid	3'7 km · E5
SL-V 18.4 · Coves del Forcall Ayuntamiento de Villafranca del Cid	3'6 km · E5

Teléfonos de interés:



FEMECV

Federación de Deportes de Montaña y Escalada de la Comunidad Valenciana

C/Mariano Luiña,9
Apartado de Correos 3
03201 · Elche (Alicante)
Tel. 965 439 747
Fax 965 436 570
e-mail: federacionv@terra.es
Web: www.femecv.com



Centre d'Informació i Documentació Ambiental de la Comunitat Valenciana

CIDAM

Centro de Información y Documentación Ambiental de la Comunidad Valenciana

C/Francisco Cubells,7 bajo
E-46011 · Valencia
Tel. 963 865 077
963 865 858
963 863 345
Fax 963 863 964
e-mail: cidam@gva.es
web: www.cma.gva.es/cidam



Conselleria de Territori i Habitatge,
Servicio Territorial de Castellón
C/Hermanos Bou, 47
12003 · Castellón
Tel. 964 358 000