

4

5

6

7

8

9

A

B







C

D

E

red de senderos

provincia de Valencia

-  comunicaciones
-  hidrografía
-  GR senderos de gran recorrido
-  PR senderos de pequeño recorrido
-  SL senderos locales
-  poblaciones



Senda... Verde... 



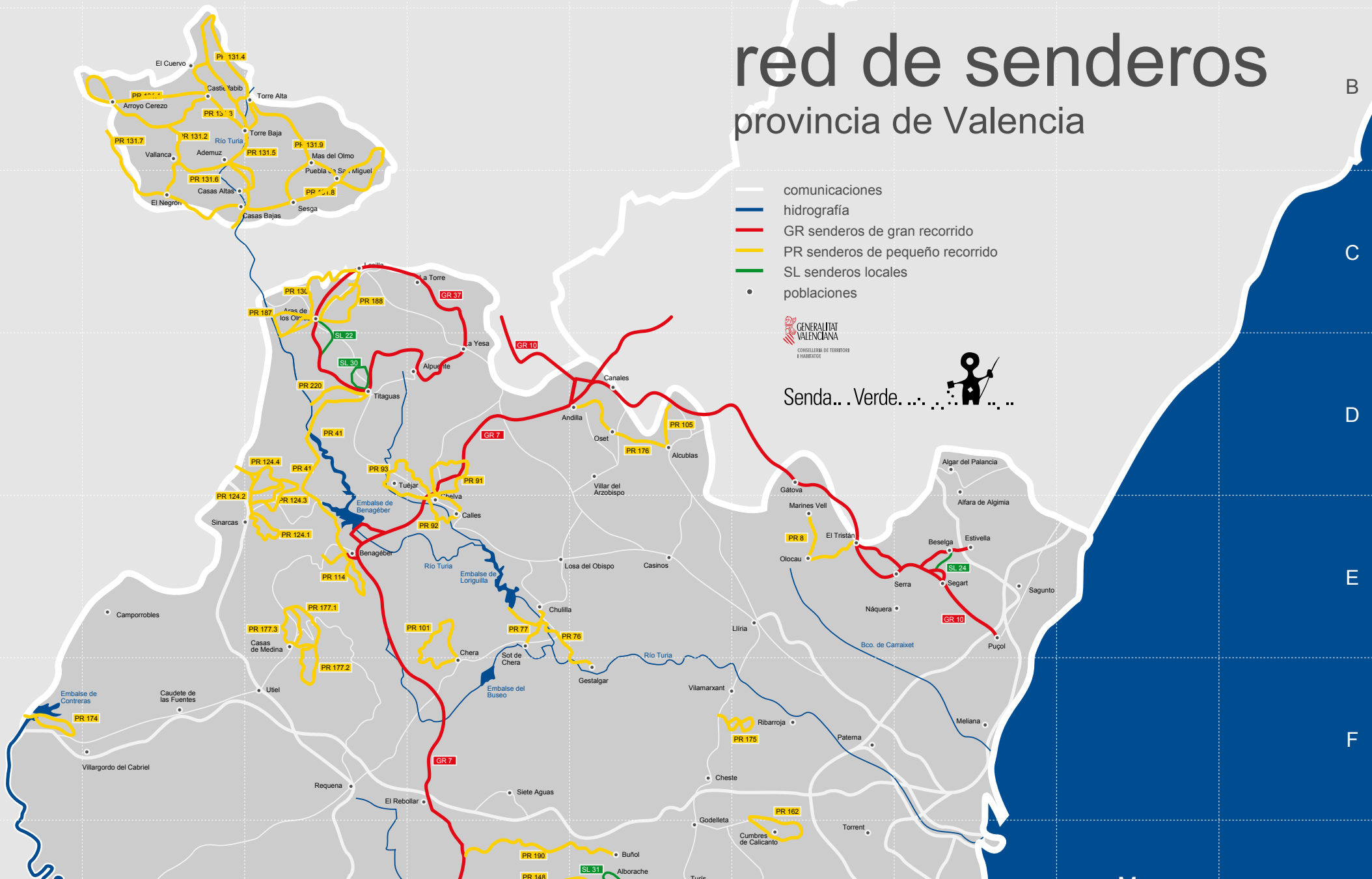
red de senderos

provincia de Valencia

- comunicaciones
- hidrografía
- GR senderos de gran recorrido
- PR senderos de pequeño recorrido
- SL senderos locales
- poblaciones



Senda... Verde... 





Senderos de Valencia

GR Senderos de Gran Recorrido

GR 7

GR 7 · Bejís - Andilla	
Centro Excursionista de Valencia	18,7 km
GR 7 · Andilla - Chelva	
Centro Excursionista de Valencia	28 km
GR 7 · Chelva - Desvío los Visos	
Centro Excursionista de Valencia	17,6 km
GR 7 · Desvío los Visos - Refugio las Lomas	
Centro Excursionista de Valencia	14,8 km
GR 7 · Refugio las Lomas - Cerro Simón	
Centro Excursionista de Valencia	31,1 km
GR 7 · Cerro Simón - Campamento de Tabarla	
Centro Excursionista de Valencia	17,1 km
GR 7 · Campamento de Tabarla - Cortes de Pallás	
Centro Excursionista de Valencia	27,7 km
GR 7 · Cortes de Pallás - Collado de Caroig	
Centro Excursionista de Valencia	30,6 km
GR 7 · Collado de Caroig - Casas de Benalí	
Centro Excursionista de Valencia	23,7 km
GR 7 · Casas de Benalí - Venta Boquilla	
Centro Excursionista de Valencia	19,6 km
GR 7 · Venta Boquilla - Ctra. CV-660	
Centro Excursionista de Valencia	22,3 km
GR 7 · Ctra. CV-660 - Ctra. CV-81	
Centro Excursionista de Valencia	18,6 km
GR 7 · Ctra. CV-81 - Refugio Santiago Reig	
Centro Excursionista de Valencia	20,8 km

GR 10

GR 10 · Abejuela - Andilla	
Centro Excursionista de Valencia	19,1 km
GR 10 · Andilla - Sacañet	
Centro Excursionista de Valencia	15,4 km
GR 10 · Sacañet - Cueva Santa	
Centro Excursionista de Valencia	13,4 km
GR 10 · Cueva Santa - Gátova	
Centro Excursionista de Valencia	20,1 km
GR 10 · Gátova - Refugio de V. Penyafort	
Centro Excursionista de Valencia	14,2 km
GR 10 · Refugio de V. Penyafort - Segart	
Centro Excursionista de Valencia	14,9 km

GR 10 · Segart - Puçol	
Centro Excursionista de Valencia	13,4 km
GR 10 derivación · Barraix - Estivella	
Centro Excursionista de Valencia	5,5 km
GR 10 derivación · Serra	
Centro Excursionista de Valencia	9 km

GR 37

GR 37 · Aras de los Olmos - Titaguas	
Centro Excursionista de Valencia	12,3 km
GR 37 · Titaguas - Alpuente	
Centro Excursionista de Valencia	15 km
GR 37 · Alpuente - La Yesa - La Torre	
Centro Excursionista de Valencia	22,5 km
GR 37 · La Torre - Aras de los Olmos	
Centro Excursionista de Valencia	15 km



PR Senderos de Pequeño Recorrido

PRV 8 · Marines - Olocou - Tristán	
Centro Excursionista de Valencia	18 km · E6
PRV 38 · Font Sangonera - Alt de les Creus (Tavernes)	
Centro Excursionista de Tavernes de la Vallidigna	15 km · I7
PRV 39 · Les Creus - Font de la Granata (Tavernes)	
Centro Excursionista de Tavernes de la Vallidigna	12,5 km I7
PRV 40 · Senda Borregos (Tavernes)	
Centro Excursionista de Tavernes de la Vallidigna	2,5 km · I7
PRV 41 · Benagéber - Juncanilla	
Centro Excursionista de Valencia	31,1 km · D3
PRV 50 · Barx - Simat Vallidigna	
Centro Excursionista de Tavernes de la Vallidigna	9,2 km · I7
PRV 51 · Tavernes de la Vallidigna - Mondúver - Barx	
Centro Excursionista de Tavernes de la Vallidigna	24,8 km · I7
PRV 60 · Barx - Pla de les Simes - La Drova	
Centro Excursionista de Tavernes de la Vallidigna	11 km · I7
PRV 76 · Chulilla - Gestalgar	
Ayuntamiento de Chulilla	12 km · E4
PRV 77 · Chulilla - Sot de Chera - Loriguilla	
Ayuntamiento de Chulilla	7,8 km · E4
PRV 78 · Los parajes de Xàtiva	
Centro Excursionista de Xàtiva	18 km · J6
PRV 91 · Chelva - Valseco - Pico del Remedio - Rambla de Alcotas	
Centro Excursionista de Chelva	25 km · D4
PRV 92 · Chelva - Peña Cortada - Calles	
Centro Excursionista de Chelva	12 km · E4

PRV 93 · La Mozaira (Chelva - Tuéjar)	
Centro Excursionista de Chelva	20 km · D3
PRV 100 · Ròtova - Les Fonts - Ròtova	
Centro Excursionista de Ròtova	12,4 km · J7
PRV 101 · Los Tres Picos - Chera	
Centro Excursionista de Valencia	20,3 km · E4
PRV 105 · De la Sabuquera a los Molinos (Alcublas)	
Ayuntamiento de Alcublas	7,1 km · D5
PRV 113 · Azagador de Chella - Chella - Anna (Fuente Negra)	
Ayuntamientos de Chella y Anna	4,2 km · I5
PRV 114 · Benagéber - La Atalaya	
Centro Excursionista de Valencia	18 km · E3
PRV 115 · Yátova - Embalse Forata - Vereda Dos Cuernas	
Ayuntamiento de Yátova	24 km · G4
PRV 121 · Ontinyent - Senda dels Enginyers - Agullent - Cova Alta	
Ayuntamiento de Ontinyent	16,5 km · K6
PRV 122 · Barranc dels Tarongers - Camí vell a Bocairent	
Ayuntamiento de Ontinyent	10,2 km · K6
PRV 124.1 · Sinarcas - Los Cerros	
Ayuntamiento de Sinarcas	11 km · E3
PRV 124.2 · Sinarcas - La Toba - Las Granjas	
Ayuntamiento de Sinarcas	15,5 km · D3
PRV 124.3 · Charco Negro (Sinarcas)	
Ayuntamiento de Sinarcas	19 km · E3
PRV 124.4 · Las Palomarejas (Sinarcas)	
Ayuntamiento de Sinarcas	18 km · D3
PRV 125 · Senda de la Foia Redona (Aielo de Malferit)	
Ayuntamiento de Aielo de Malferit	16 km · J6
PRV 130 · Aras de Los Olmos - Losilla	
Centro Excursionista de Valencia	25 km · C3
PRV 131.1 · Cruz de los Tres Reinos (Castielfabib)	
Asociación para el Desarrollo Integral del Rincón de Ademuz	36 km · B2
PRV 131.2 · Ruta de Cavanilles (Vallanca - Castielfabib)	
Asociación para el Desarrollo Integral del Rincón de Ademuz	17,2 km · B2
PRV 131.3 · Ruta del Ebrón (Torrebaja)	
Asociación para el Desarrollo Integral del Rincón de Ademuz	10,6 km · B2
PRV 131.4 · Ruta del Rodeno	
Asociación para el Desarrollo Integral del Rincón de Ademuz	31,2 km · B2
PRV 131.5 · Ruta del Turia	
Asociación para el Desarrollo Integral del Rincón de Ademuz	18,7 km · B3
PRV 131.6 · Ruta del Bohigues y del Val	
Asociación para el Desarrollo Integral del Rincón de Ademuz	14 km · C2
PRV 131.7 · Sierra del Santerón	
Asociación para el Desarrollo Integral del Rincón de Ademuz	25 km · B2
PRV 131.8 · Alto de las Barracas	
Asociación para el Desarrollo Integral del Rincón de Ademuz	37,3 km · C3
PRV 131.9 · Ruta de los barrancos	
Asociación para el Desarrollo Integral del Rincón de Ademuz	20,8 km · B3
PRV 134 · Font Jordana (Agullent) - Font de Baix (Agres)	
Ayuntamiento de Agullent	10 km · K6

PRV 135 · Senda de l'Assagador - Agullent		
Ayuntamiento de Agullent	10 km	·K6
PRV 148 · Puntal del Cantal - Tabarla (Yátova)		
Ayuntamiento de Yátova	19,1 km	·G4
PRV 153 · Sender de la Font de Mondúver (Xeresa)		
Club Muntanyer i Espeleològic de Xeresa	16,4 km	·I8
PRV 162 · La Serra Perenxissa (Torrent)		
Ayuntamiento de Torrent	18,6 km	·F6
PRV 163 · Senda del Túnel (Canals)		
Ayuntamiento de Canals	10,2 km	·J6
PRV 172 · Serra de Quatretonda		
Ayuntamiento Quatretonda	16,6 km	·J7
PRV 173 · Ruta del Barranco Moreno (Bicorp)		
Ayuntamiento de Bicorp	18 km	·H5
PRV 174 · Entre saladares y bancales (Villargordo del Cabriel)		
Ayuntamiento de Villargordo del Cabriel	12 km	·F1
PRV 175 · Les Rodanes (Vilamarxant)		
Ayuntamiento Vilamarxant	13 km	·F6
PRV 176 · Andilla - Oset - Alcublas		
Ayuntamiento de Andilla	17,6 km	·D5
PRV 177.1 · El Hontanar (Utiel)		
Ardillas Club de senderismo	11,6 km	·E3
PRV 177.2 · El Negrete (Utiel)		
Ardillas Club de senderismo	15,1 km	·E3
PRV 177.3 · La Mazorra (Utiel)		
Ardillas Club de senderismo	17,7 km	·F3
PRV 187 · Aras de los Olmos - Los Rubiales - Agua Tomás		
Ayuntamiento de Aras de los Olmos	20 km	·C3
PRV 188 · Aras de los Olmos - La Muela Río Turia		
Ayuntamiento de Aras de los Olmos	15 km	·C3
PRV 190 · Buñol - Las Moratillas		
Ayuntamiento de Buñol	29,6 km	·G4
PRV 191 · Macastre - Macastre		
Ayuntamiento de Macastre	23,4 km	·G5
PRV 192 · Alborache - Paraje Cueva del Santo		
Actio, Educación Ambiental S.L.	13,2 km	·G5
PRV 193 · Senderos de Genovés		
Ayuntamiento de Genovés	12,5 km	·J6
PRV 203 · Río Grande - Abrigo del Voro (Bicorp)		
Asociación Macizo del Caroig	11,2 km	·I5
PRV 204 · Los Cuatro Ríos - Las Almas (Quesa - Bicorp)		
Asociación Macizo del Caroig	14,1 km	·I5
PRV 205 · Cubillas - Río Grande (Quesa - Bicorp)		
Asociación Macizo del Caroig	10,5 km	·I5
PRV 206 · Alambín - Conexión GR 7 (Quesa)		
Asociación Macizo del Caroig	10,5 km	·I5
PRV 213 · Alt del Benicadell (Beniatjar - Ràfol de Salem)		
Ayuntamiento de Beniatjar i Ràfol de Salem	8 km	·J7
PRV 213.1 · Alt del Benicadell (Beniatjar - Ràfol de Salem)		
Ayuntamiento de Beniatjar y Ràfol de Salem	1,8 km	·J7



SL Senderos Locales

PRV 213.2 · Alt del Benicadell (Beniatjar - Ràfol de Salem)		
Ayuntamiento de Beniatjar y Ràfol de Salem	0,6 km	·J7
PRV 213.3 · Alt del Benicadell (Beniatjar - Ràfol de Salem)		
Ayuntamiento de Beniatjar y Ràfol de Salem	2,8 km	·J7
PRV 213.4 · Alt del Benicadell (Beniatjar - Ràfol de Salem)		
Ayuntamiento de Beniatjar y Ràfol de Salem	2,5 km	·J7
PRV 219 · Senda de los Cañones del Jucar (Jalance)		
Ayuntamiento de Jalance	33,5 km	·H3
PRV 220 · Senda de la madera (Titaguas)		
Ayuntamiento de Titaguas	11 km	·D3
PRV 222 · Atzeneta de Albaida - Alt del Benicadell		
Ayuntamiento de Atzeneta de Albaida	11,1 km	·K6
PRV 234 · Cazuma - Gola de Lucino (Bicorp)		
Ayuntamiento de Bicorp	16 km	·I4
PRV 235 · Ruta de Benedriz (Bicorp)		
Ayuntamiento de Bicorp	11,7 km	·I5
PRV 236 · Ruta del Pico del Fraile (Bicorp)		
Ayuntamiento de Bicorp	11,3 km	·I4
PRV 237 · Ruta del Barranco Salado (Bicorp)		
Ayuntamiento de Bicorp	12,6 km	·I4
SLV 5 · Barranco del Gatillo (Enguera)		
ADENE Enguera	8,2 km	·I5
SLV 6 · Fuente la Mota - Fuente Lucena (Enguera)		
ADENE Enguera	6,3 km	·J5
SLV 7 · Barranco de la Carrasca (Enguera - Benalí)		
ADENE Enguera	5,5 km	·J5
SLV 9 · Senda del Castellar (Ontinyent)		
Ayuntamiento de Ontinyent	1 km	·K5
SLV 10 · Camino de la Sierra (Otos)		
Ayuntamiento de Otos	4 km	·J6
SLV 11 · Senda de l'Ombria (Aiolo de Malferit)		
Ayuntamiento de Aiolo de Malferit	6,8 km	·J6
SLV 12 · Camino de les Alcuses (Moixent)		
Ayuntamiento de Moixent	8 km	·J5
SLV 13 · Cortes de Pallás - La Cortada		
Centro Excursionista de Valencia	7 km	·H4
SLV 17 · Ruta de la Mare de Déu (Sumacàrcer)		
Ayuntamiento de Sumacàrcer	4,5 km	·I5
SLV 17.1 · Senda Vedà y de l'Ombria del Castillo		
Ayuntamiento de Sumacàrcer	5,5 km	·I6
SLV 17.2 · Puntal del Morrico y Murteral (Sumacàrcer)		
Ayuntamiento de Sumacàrcer	8,7 km	·I5
SLV 19 · Senda de Gamellons		
Ayuntamiento de Ontinyent	7,6 km	·K5

SLV 21 · El Cerro - Tabarla (Yátova)		
Ayuntamiento de Yátova	9,1 km	·G4
SLV 22 · Barranco del Regajo (Aras de los Olmos)		
Ayuntamiento de Aras de los Olmos	5,8 km	·C3
SLV 24 · Senda Vella al Garbí (Estivella)		
Ayuntamiento de Estivella	2,3 km	·E7
SLV 30 · Titaguas - pinturas rupestres - Titaguas		
Ayuntamiento de Titaguas	5,4 km	·D3
SLV 31 · Parque de San Jaime (Alborache)		
Ayuntamiento de Alborache	6 km	·G5
SLV 43 · Aiolo de Rugat		
Ayuntamiento de Aiolo de Rugat	5,3 km	·J7
SLV 44 · Rugat		
Ayuntamiento Rugat	2,6 km	·J7

Teléfonos de interés



CMA
Conselleria de Territori i Habitatge,
Servicio Territorial de Valencia

C/Gregorio Gea, 27
46009 · Valencia
Tel. 96 386 60 00



CIDAM
C/Francisco Cubells, 7 bajo
E-46011 · Valencia

Tel. 96 386 58 58
e-mail: cidam@gva.es
web: www.cma.gva.es/cidam



FEME.C.V.
Federación de Deportes de
Montaña y Escalada de la CV

C/ Mariano Luíña, 9
Apartado de correo 3
03201 3 · Elche
Tel. 96 543 97 47
Fax 96 543 65 70
e-mail: federacionv@terra.es
Web: www.femecv.com



CEDIM
Centro de Documentación
e Información de Montaña

Plaça Tavernes de Valldigna, 4
46003 · Valencia
Tel. 96 391 16 43
96 392 31 47
96 391 48 86
Fax 96 391 18 53
infocev@centroexcursionista.org



**En caso de emergencia o accidente en la montaña,
contactar con el 112**