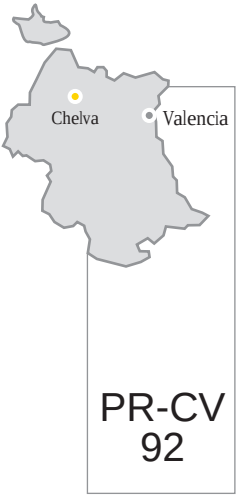

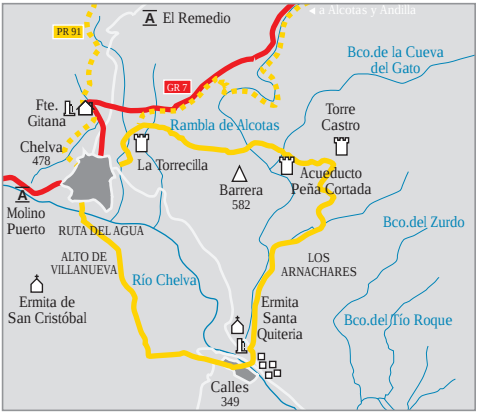

comarca: Los Serranos
recorrido: 12 km
tiempo: 4 h
dificultad: media
cartografía: 1:50.000 Chelva 666 (27-26)
entidad promotora: Centro Excursionista de Chelva



Acueducto de Peña Cortada

los caminos históricos del agua

de Chelva a Calles por el acueducto de Peña Cortada

Itinerario:

Chelva - La Torrecilla - Rambla de Alcotas - Barranco de la Cueva del Gato - Acueducto de Peña Cortada y túneles - Corral de Torre de Castro - Rambla de Alcotas - Ermita de Santa Quiteria - Calles - Alto de la Villanueva - Antiguo camino de Chelva - Río Chelva - Chelva.

Instalaciones recreativas forestales:

- Refugios:
  Albergue municipal de la Fuente la Gitana (Chelva)
- Áreas recreativas:
  Molino Puerto, Santuario del Remedio, Fuente la Gitana y Puente Barraquena (Chelva); Puente Alta (Calles)

www.cth.gva.es/sendaverde

Lugares de interés:

- Centro histórico de la villa de Chelva (barrios judío, árabe y morisco)
- Acueducto romano de Peña Cortada (Calles)
- La Torrecilla (Torre árabe de vigía)
- Santuario del Remedio
- Museo forestal de Chelva
- La ruta del agua (itinerario interpretativo por el río Chelva)
- Las ermitas de Chelva (Loreto, San Cristóbal, etc)
- Ermita de Santa Quiteria (Calles) y casco antiguo de Calles
- La Torre Castro (Calles)

www.cth.gva.es/senderos

Perfil del sendero:

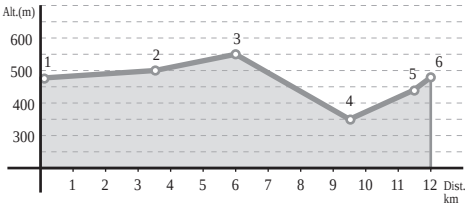

1. Chelva
2. Acueducto Peña Cortada
3. Torre de Castro
4. Calles
5. Río Chelva
6. Chelva